

ด่วนที่สุด

ที่ ลต (กส) ๐๐๐๒ /ว ๒๒



สำนักงานคณะกรรมการการ
เลือกตั้งประจำจังหวัดกาฬสินธุ์
ถนนภิรมย์ อำเภอเมืองกาฬสินธุ์
จังหวัดกาฬสินธุ์ ๔๖๐๐๐

๗ มีนาคม ๒๕๖๖

เรื่อง การแบ่งเขตเลือกตั้งสมาชิกสภาผู้แทนราษฎร กรณีใช้จำนวนราษฎรสัญชาติไทย

เรียน นายกองค้การบริหารส่วนจังหวัดกาฬสินธุ์ นายกเทศมนตรี และนายกองค้การบริหารส่วนตำบล ทุกแห่งใน
จังหวัดกาฬสินธุ์

- สิ่งที่ส่งมาด้วย ๑.สำเนาประกาศคณะกรรมการการเลือกตั้ง เรื่อง ยกเลิกประกาศคณะกรรมการ
การเลือกตั้ง เรื่อง การแบ่งเขตเลือกตั้งสมาชิกสภาผู้แทนราษฎร พ.ศ.๒๕๖๖ จำนวน ๑ ชุด
๒.สำเนาประกาศคณะกรรมการการเลือกตั้ง เรื่อง จำนวนสมาชิกสภาผู้แทน
ราษฎรแบบแบ่งเขตเลือกตั้งและเขตเลือกตั้งของแต่ละจังหวัดที่พึงมี จำนวน ๑ ชุด
๓.ประกาศผู้อำนวยการการเลือกตั้งประจำจังหวัดกาฬสินธุ์ เรื่อง รูปแบบการแบ่ง
เขตเลือกตั้ง จังหวัดกาฬสินธุ์ จำนวน ๑ ชุด
๔.แบบแสดงความคิดเห็นและข้อเสนอแนะในการแบ่งเขตเลือกตั้ง จำนวน ๑ ชุด

ด้วยศาลรัฐธรรมนูญได้มีคำวินิจฉัย เรื่องพิจารณาที่ ๗/๒๕๖๖ เมื่อวันที่ ๓ มีนาคม ๒๕๖๖
เกี่ยวกับการกำหนดจำนวนสมาชิกสภาผู้แทนราษฎรแบบแบ่งเขตเลือกตั้งที่แต่ละจังหวัดจะพึงมีตามรัฐธรรมนูญ
แห่งราชอาณาจักรไทย พุทธศักราช ๒๕๖๐ แก้ไขเพิ่มเติม (ฉบับที่ ๑) พุทธศักราช ๒๕๖๔ มาตรา ๘๖ (๑)
ที่กำหนดให้จำนวนราษฎรทั้งประเทศตามหลักฐานการทะเบียนราษฎรที่ประกาศในปีสุดท้ายก่อนปีที่มีการเลือกตั้ง
นั้น คำว่า “ราษฎร” ไม่หมายความรวมถึงผู้ไม่ได้สัญชาติไทย

สำนักงานคณะกรรมการการเลือกตั้งประจำจังหวัดกาฬสินธุ์ขอเรียนว่า คณะกรรมการการ
เลือกตั้งได้ออกประกาศคณะกรรมการการเลือกตั้ง เรื่อง ยกเลิกประกาศคณะกรรมการการเลือกตั้ง
เรื่อง การแบ่งเขตเลือกตั้งสมาชิกสภาผู้แทนราษฎร พ.ศ.๒๕๖๖ และประกาศคณะกรรมการการเลือกตั้ง
เรื่อง จำนวนสมาชิกสภาผู้แทนราษฎรแบบแบ่งเขตเลือกตั้งและเขตเลือกตั้งของแต่ละจังหวัดที่พึงมี ดังนั้น เพื่อให้
การดำเนินการแบ่งเขตเลือกตั้งสมาชิกสภาผู้แทนราษฎรเป็นไปด้วยความเรียบร้อย ผู้อำนวยการการเลือกตั้ง
ประจำจังหวัดกาฬสินธุ์ได้จัดทำรูปแบบการแบ่งเขตเลือกตั้ง จำนวน ๓ รูปแบบ พร้อมรายละเอียดเกี่ยวกับอำเภอ
หรือตำบล จำนวนราษฎรและผลต่างของแต่ละเขตเลือกตั้ง แผนที่แสดงรายละเอียด และเหตุผลประกอบ
เรียบร้อยแล้ว จึงขอส่งประกาศรูปแบบการแบ่งเขตเลือกตั้งมาเพื่อขอความร่วมมือท่านได้ปิดประกาศเผยแพร่
ประชาสัมพันธ์ รับฟังความคิดเห็นของประชาชนและพรรคการเมืองในจังหวัด รายละเอียดปรากฏตามสิ่งที่ส่งมาด้วยนี้

จึงเรียนมาเพื่อโปรดพิจารณาและขอขอบคุณมา ณ โอกาสนี้

ขอแสดงความนับถือ

(นายสุรพงษ์ ทิพย์โอสถ)

ผู้อำนวยการการเลือกตั้งประจำจังหวัดกาฬสินธุ์

กลุ่มงานจัดการเลือกตั้งและการมีส่วนร่วม

โทร. ๐ ๔๓๘๑ ๕๓๕๑ ต่อ ๑๐๒ , ๑๐๔

โทรสาร ๐ ๔๓๘๑ ๕๓๕๕ ไปรษณีย์อิเล็กทรอนิกส์ saraban_ksn@ect.go.th





ประกาศคณะกรรมการการเลือกตั้ง
เรื่อง ยกเลิกประกาศคณะกรรมการการเลือกตั้ง
เรื่อง การแบ่งเขตเลือกตั้งสมาชิกสภาผู้แทนราษฎร พ.ศ. ๒๕๖๖
พ.ศ. ๒๕๖๖

โดยที่เป็นการสมควรยกเลิกประกาศคณะกรรมการการเลือกตั้ง เรื่อง การแบ่งเขตเลือกตั้งสมาชิกสภาผู้แทนราษฎร พ.ศ. ๒๕๖๖ ลงวันที่ ๓๑ มกราคม ๒๕๖๖ ด้วยศาลรัฐธรรมนูญ ได้มีคำวินิจฉัย เรื่อง พิจารณาที่ ๗/๒๕๖๖ เมื่อวันที่ ๓ มีนาคม ๒๕๖๖ เกี่ยวกับการกำหนดจำนวนสมาชิกสภาผู้แทนราษฎรแบบแบ่งเขตเลือกตั้งในแต่ละจังหวัดจะพึงมีตามรัฐธรรมนูญแห่งราชอาณาจักรไทย พุทธศักราช ๒๕๖๐ มาตรา ๘๖ (๑) ที่กำหนดให้ใช้จำนวนราษฎรทั้งประเทศตามหลักฐานการทะเบียนราษฎรที่ประกาศในที่สุดท้ายก่อนปีที่มีการเลือกตั้ง นั้น คำว่า "ราษฎร" ไม่หมายความรวมถึงผู้ไม่ได้สัญชาติไทย

อาศัยอำนาจตามความในมาตรา ๒๒ แห่งพระราชบัญญัติประกอบรัฐธรรมนูญว่าด้วยคณะกรรมการการเลือกตั้ง พ.ศ. ๒๕๖๐ คณะกรรมการการเลือกตั้งจึงออกประกาศไว้ ดังต่อไปนี้

ข้อ ๑ ประกาศนี้เรียกว่า "ประกาศคณะกรรมการการเลือกตั้ง เรื่อง ยกเลิกประกาศคณะกรรมการการเลือกตั้ง เรื่อง การแบ่งเขตเลือกตั้งสมาชิกสภาผู้แทนราษฎร พ.ศ. ๒๕๖๖ พ.ศ. ๒๕๖๖"

ข้อ ๒ ประกาศนี้ให้ใช้บังคับตั้งแต่วันประกาศในราชกิจจานุเบกษาเป็นต้นไป

ข้อ ๓ ให้ยกเลิกประกาศคณะกรรมการการเลือกตั้ง เรื่อง การแบ่งเขตเลือกตั้งสมาชิกสภาผู้แทนราษฎร พ.ศ. ๒๕๖๖ ลงวันที่ ๓๑ มกราคม ๒๕๖๖

ประกาศ ณ วันที่ ๓ มีนาคม พ.ศ. ๒๕๖๖

สุภากร นฤนาถ

(นายอิทธิพร บุญประครอง)
ประธานกรรมการการเลือกตั้ง



ประกาศคณะกรรมการการเลือกตั้ง
เรื่อง จำนวนสมาชิกสภาผู้แทนราษฎรแบบแบ่งเขตเลือกตั้งและเขตเลือกตั้งของแต่ละจังหวัดจะมี

โดยที่เป็นการสมควรยกเลิกประกาศคณะกรรมการการเลือกตั้ง เรื่อง จำนวนสมาชิกสภาผู้แทนราษฎรแบบแบ่งเขตเลือกตั้งและเขตเลือกตั้งของแต่ละจังหวัดจะมี สำหรับการเลือกตั้งสมาชิกสภาผู้แทนราษฎรเป็นการทั่วไปครั้งแรกภายหลังประกาศใช้รัฐธรรมนูญแห่งราชอาณาจักรไทย แก้ไขเพิ่มเติม (ฉบับที่ ๑) พุทธศักราช ๒๕๖๔ ด้วยศาลรัฐธรรมนูญได้มีคำวินิจฉัย เรื่อง พิจารณาที่ ๗/๒๕๖๖ เมื่อวันที่ ๓ มีนาคม ๒๕๖๖ เกี่ยวกับการกำหนดจำนวนสมาชิกสภาผู้แทนราษฎรแบบแบ่งเขตเลือกตั้งของแต่ละจังหวัดจะมี ตามรัฐธรรมนูญแห่งราชอาณาจักรไทย พุทธศักราช ๒๕๖๐ และที่แก้ไขเพิ่มเติม มาตรา ๘๖ (๑) ที่กำหนดให้ใช้จำนวนราษฎรทั้งประเทศตามหลักฐานการทะเบียนราษฎรที่ประกาศในปีก่อนปีที่มีการเลือกตั้ง นั้น คำว่า "ราษฎร" ไม่หมายความรวมถึงผู้ไม่ได้สัญชาติไทย

อาศัยอำนาจตามความในมาตรา ๘๖ และมาตรา ๒๒๔ (๑) ของรัฐธรรมนูญแห่งราชอาณาจักรไทย พุทธศักราช ๒๕๖๐ และที่แก้ไขเพิ่มเติม มาตรา ๒๒ แห่งพระราชบัญญัติประกอบรัฐธรรมนูญว่าด้วยการเลือกตั้งสมาชิกสภาผู้แทนราษฎร พ.ศ. ๒๕๖๑ ซึ่งแก้ไขเพิ่มเติมโดยพระราชบัญญัติประกอบรัฐธรรมนูญว่าด้วยการเลือกตั้งสมาชิกสภาผู้แทนราษฎร (ฉบับที่ ๒) พ.ศ. ๒๕๖๖ และมาตรา ๒๒ (๒) แห่งพระราชบัญญัติประกอบรัฐธรรมนูญว่าด้วยคณะกรรมการการเลือกตั้ง พ.ศ. ๒๕๖๐ ประกอบข้อ ๔๓ ของระเบียบคณะกรรมการการเลือกตั้งว่าด้วยการเลือกตั้งสมาชิกสภาผู้แทนราษฎร พ.ศ. ๒๕๖๖ และประกาศสำนักทะเบียนกลาง เรื่อง จำนวนราษฎรทั่วราชอาณาจักร ตามหลักฐานการทะเบียนราษฎร ณ วันที่ ๓๑ ธันวาคม ๒๕๖๕ ที่ประกาศในราชกิจจานุเบกษา เมื่อวันที่ ๒๓ มกราคม ๒๕๖๖ อันถือได้ว่าเป็นประกาศในปีก่อนปีที่มีการเลือกตั้ง คณะกรรมการการเลือกตั้งจึงออกประกาศให้ทราบเกี่ยวกับจำนวนสมาชิกสภาผู้แทนราษฎรแบบแบ่งเขตเลือกตั้งของแต่ละจังหวัดจะมีและจำนวนเขตเลือกตั้ง เพื่อเป็นการเตรียมการเลือกตั้งสมาชิกสภาผู้แทนราษฎรที่จะมีขึ้น ดังนี้

๑. จำนวนราษฎรสัญชาติไทยทั่วราชอาณาจักร ณ วันที่ ๓๑ ธันวาคม ๒๕๖๕ มีจำนวน ๖๕,๑๐๖,๔๘๑ คน
๒. จำนวนราษฎรโดยเฉลี่ย ๑๖๒,๗๖๖ คน ต่อสมาชิกสภาผู้แทนราษฎรหนึ่งคน
๓. จำนวนสมาชิกสภาผู้แทนราษฎรและเขตเลือกตั้งของแต่ละจังหวัด มีดังนี้

ลำดับที่	จังหวัด	จำนวนราษฎรสัญชาติไทย	จำนวนสมาชิกสภาผู้แทนราษฎร	จำนวนเขตเลือกตั้ง
๑	กรุงเทพมหานคร	๕,๓๔๔,๙๑๐	๓๓	๓๓
๒	กระบี่	๔๗๗,๗๙๒	๓	๓
๓	กาญจนบุรี	๘๑๖,๘๐๓	๕	๕
๔	กาฬสินธุ์	๔๗๑,๑๔๑	๖	๖


ลำดับที่	จังหวัด	จำนวนราษฎร สัญชาติไทย	จำนวนสมาชิก สภาผู้แทนราษฎร	จำนวนเขตเลือกตั้ง
๕	กำแพงเพชร	๗๐๗,๑๗๓	๔	๔
๖	ขอนแก่น	๑,๗๘๐,๘๖๖	๑๓	๑๓
๗	จันทบุรี	๕๓๖,๐๒๔	๓	๓
๘	ฉะเชิงเทรา	๗๒๒,๖๒๐	๔	๔
๙	ชลบุรี	๑,๕๗๒,๑๕๗	๑๐	๑๐
๑๐	ชัยนาท	๓๓๗,๙๔๘	๒	๒
๑๑	ชัยภูมิ	๑,๑๑๖,๖๙๓	๗	๗
๑๒	ชุมพร	๕๐๕,๓๔๗	๓	๓
๑๓	เชียงใหม่	๑,๑๖๗,๑๒๑	๗	๗
๑๔	ฉะเชิงเทรา	๑,๖๓๐,๙๐๗	๑๐	๑๐
๑๕	ตรัง	๖๓๖,๘๑๓	๔	๔
๑๖	ตราด	๒๓๘,๐๖๙	๑	๑
๑๗	ตาก	๕๔๖,๗๓๐	๓	๓
๑๘	นครนายก	๒๕๘,๙๘๐	๒	๒
๑๙	นครปฐม	๙๑๐,๓๓๐	๖	๖
๒๐	นครพนม	๗๑๔,๙๔๓	๔	๔
๒๑	นครราชสีมา	๒,๖๒๕,๑๓๙	๑๖	๑๖
๒๒	นครศรีธรรมราช	๑,๕๔๖,๑๕๘	๑๐	๑๐
๒๓	นครสวรรค์	๑,๐๒๖,๘๔๐	๖	๖
๒๔	นนทบุรี	๑,๒๘๕,๖๓๗	๘	๘
๒๕	นราธิวาส	๘๑๒,๙๒๕	๕	๕
๒๖	น่าน	๔๗๒,๗๔๗	๓	๓
๒๗	บึงกาฬ	๔๒๐,๘๗๐	๓	๓
๒๘	บุรีรัมย์	๑,๕๗๔,๗๐๔	๑๐	๑๐
๒๙	ปทุมธานี	๑,๑๙๑,๓๘๖	๗	๗
๓๐	ประจวบคีรีขันธ์	๕๔๐,๕๒๒	๓	๓
๓๑	ปราจีนบุรี	๔๙๖,๖๔๕	๓	๓

ลำดับที่	จังหวัด	จำนวนราษฎร สัญชาติไทย	จำนวนสมาชิก สภาผู้แทนราษฎร	จำนวนเขตเลือกตั้ง
๓๒	ปัตตานี	๗๓๑,๔๐๘	๕	๕
๓๓	พระนครศรีอยุธยา	๘๑๘,๒๕๕	๕	๕
๓๔	พะเยา	๔๕๘,๙๕๙	๓	๓
๓๕	พังงา	๒๖๓,๓๘๙	๒	๒
๓๖	พัทลุง	๕๒๑,๒๗๘	๓	๓
๓๗	พิจิตร	๕๒๕,๓๒๗	๓	๓
๓๘	พิษณุโลก	๘๕๒,๗๓๗	๕	๕
๓๙	เพชรบุรี	๔๗๘,๖๕๓	๓	๓
๔๐	เพชรบูรณ์	๙๗๑,๓๘๓	๖	๖
๔๑	แพร่	๔๓๐,๐๐๙	๓	๓
๔๒	ภูเก็ต	๔๐๖,๙๘๖	๓	๓
๔๓	มหาสารคาม	๙๕๓,๘๑๑	๖	๖
๔๔	มุกดาหาร	๓๔๘,๕๕๐	๒	๒
๔๕	แม่ฮ่องสอน	๒๔๒,๐๕๕	๒	๒
๔๖	ยโสธร	๕๓๑,๒๓๘	๓	๓
๔๗	ยะลา	๕๔๔,๓๗๓	๓	๓
๔๘	ร้อยเอ็ด	๑,๒๘๙,๘๙๙	๘	๘
๔๙	ระนอง	๑๗๙,๖๐๐	๑	๑
๕๐	ระยอง	๗๕๑,๖๘๔	๕	๕
๕๑	ราชบุรี	๘๓๙,๑๐๙	๕	๕
๕๒	ลพบุรี	๗๓๓,๘๕๗	๕	๕
๕๓	ลำปาง	๗๑๕,๙๗๔	๔	๔
๕๔	ลำพูน	๓๙๖,๕๖๙	๒	๒
๕๕	เลย	๖๓๓,๒๙๓	๔	๔
๕๖	ศรีสะเกษ	๑,๔๕๓,๓๖๐	๙	๙
๕๗	สกลนคร	๑,๑๕๔,๐๕๖	๗	๗
๕๘	สงขลา	๑,๔๒๑,๓๓๘	๙	๙

ลำดับที่	จังหวัด	จำนวนราษฎร สัญชาติไทย	จำนวนสมาชิก สภาผู้แทนราษฎร	จำนวนเขตเลือกตั้ง
๕๙	สตูล	๓๒๔,๗๖๓	๒	๒
๖๐	สมุทรปราการ	๓,๓๔๓,๘๕๕	๘	๘
๖๑	สมุทรสงคราม	๑,๘๗๗,๗๐๑	๓	๓
๖๒	สมุทรสาคร	๕,๕๖๖,๘๖๐	๓	๓
๖๓	สระแก้ว	๕,๕๘๘,๓๗๔	๓	๓
๖๔	สระบุรี	๖,๓๖๖,๔๔๕	๔	๔
๖๕	สิงห์บุรี	๒,๐๒๖,๕๐๑	๓	๓
๖๖	สุโขทัย	๕,๘๐๖,๙๐๘	๔	๔
๖๗	สุพรรณบุรี	๘,๖๘๘,๑๑๙	๕	๕
๖๘	สุราษฎร์ธานี	๑,๐๖๔,๙๕๗	๗	๗
๖๙	สุรินทร์	๑,๓๗๑,๓๓๑	๘	๘
๗๐	หนองคาย	๕,๓๐๖,๙๖๒	๓	๓
๗๑	หนองบัวลำภู	๕,๐๗๗,๖๕๒	๓	๓
๗๒	อ่างทอง	๒,๗๗๖,๑๖๖	๒	๒
๗๓	อำนาจเจริญ	๓,๗๗๔,๖๑๗	๒	๒
๗๔	อุดรธานี	๑,๕๕๕,๔๖๕	๑๐	๑๐
๗๕	อุตรดิตถ์	๔,๔๑๑,๘๑๙	๓	๓
๗๖	อุทัยธานี	๓,๒๒๓,๓๘๕	๒	๒
๗๗	อุบลราชธานี	๑,๘๖๐,๘๔๓	๑๑	๑๑
รวม		๖๕,๑๐๖,๔๘๓	๔๐๐	๔๐๐

จึงประกาศให้ทราบโดยทั่วกัน

ประกาศ ณ วันที่ ๓ มีนาคม พ.ศ. ๒๕๖๖



(นายอิทธิพร บุญประคอง)
ประธานกรรมการการเลือกตั้ง



ประกาศผู้อำนวยการการเลือกตั้งประจำจังหวัดกาฬสินธุ์
เรื่อง รูปแบบการแบ่งเขตเลือกตั้งสมาชิกสภาผู้แทนราษฎรแบบแบ่งเขตเลือกตั้ง
ของจังหวัดกาฬสินธุ์

ด้วยคณะกรรมการการเลือกตั้งได้มีประกาศคณะกรรมการการเลือกตั้ง เรื่อง จำนวนสมาชิกสภาผู้แทนราษฎรแบบแบ่งเขตเลือกตั้งและเขตเลือกตั้งของแต่ละจังหวัดจะมี ประกาศ ณ วันที่ ๓ มีนาคม ๒๕๖๖

อาศัยอำนาจตามความในข้อ ๔๓ ของระเบียบคณะกรรมการการเลือกตั้งว่าด้วยการเลือกตั้งสมาชิกสภาผู้แทนราษฎร พ.ศ. ๒๕๖๖ จึงประกาศรูปแบบการแบ่งเขตเลือกตั้งสมาชิกสภาผู้แทนราษฎรแบบแบ่งเขตเลือกตั้ง จังหวัดกาฬสินธุ์ เพื่อรับฟังความคิดเห็นของพรรคการเมืองและประชาชนในจังหวัดกาฬสินธุ์ ดังต่อไปนี้

๑. รูปแบบการแบ่งเขตเลือกตั้งสมาชิกสภาผู้แทนราษฎรแบบแบ่งเขตเลือกตั้ง จังหวัดกาฬสินธุ์ จำนวน ๓ รูปแบบ ตามเอกสารและแผนที่แนบท้ายประกาศฉบับนี้

๒. พรรคการเมืองพรรคใดหรือประชาชนผู้ใด มีข้อคิดเห็นหรือข้อเสนอแนะเกี่ยวกับรูปแบบการแบ่งเขตเลือกตั้งสมาชิกสภาผู้แทนราษฎรแบบแบ่งเขตเลือกตั้ง จังหวัดกาฬสินธุ์ สามารถแสดงความคิดเห็นหรือข้อเสนอแนะต่อผู้อำนวยการการเลือกตั้งประจำจังหวัดกาฬสินธุ์ ภายในระยะเวลา ๑๐ วัน นับแต่วันปิดประกาศ (ภายในวันที่ ๑๓ มีนาคม ๒๕๖๖) โดยจัดส่งความคิดเห็นหรือข้อเสนอแนะเป็นหนังสือไปยังสำนักงานคณะกรรมการการเลือกตั้งประจำจังหวัดกาฬสินธุ์ ถนนภิรมย์ ตำบลกาฬสินธุ์ อำเภอเมืองกาฬสินธุ์ จังหวัดกาฬสินธุ์ หรือทางโทรสารหมายเลข ๐ ๔๓๘๑ ๕๓๙๕ หรือทางไปรษณีย์อิเล็กทรอนิกส์ (E-mail) saraban_ksn@ect.go.th

๓. ในกรณีพรรคการเมือง หน่วยงานของรัฐ หรือบุคคลใด ต้องการรูปแบบการแบ่งเขตเลือกตั้งที่ปิดประกาศไว้ สามารถขอคัดสำเนาจากสำนักงานคณะกรรมการการเลือกตั้งประจำจังหวัดกาฬสินธุ์ โดยเสียค่าใช้จ่ายเองตามวิธีการที่สำนักงานคณะกรรมการการเลือกตั้งประจำจังหวัดกาฬสินธุ์กำหนด หรือสามารถดาวน์โหลดได้ที่เว็บไซต์ <https://www.ect.go.th/kalasin/> หรือ QR Code ท้ายประกาศนี้

๔. รูปแบบการแบ่งเขตเลือกตั้งตามข้อ ๑ ปิดประกาศไว้ ณ สำนักงานคณะกรรมการการเลือกตั้งประจำจังหวัดกาฬสินธุ์ ศาลากลางจังหวัดกาฬสินธุ์ ที่ว่าการอำเภอทุกแห่ง สำนักงานเทศบาลทุกแห่ง หรือที่ทำการองค์การบริหารส่วนตำบลทุกแห่ง และเผยแพร่ผ่านเว็บไซต์ <https://www.ect.go.th/kalasin/> หรือ QR Code ท้ายประกาศนี้

จึงประกาศให้ทราบโดยทั่วกัน

ประกาศ ณ วันที่ ๓ มีนาคม พ.ศ. ๒๕๖๖

(นายสุรพงษ์ ทิพย์โอสถ)

ผู้อำนวยการการเลือกตั้งประจำจังหวัดกาฬสินธุ์

จำนวนราษฎรในแต่ละเขตเลือกตั้งของจังหวัดกาฬสินธุ์

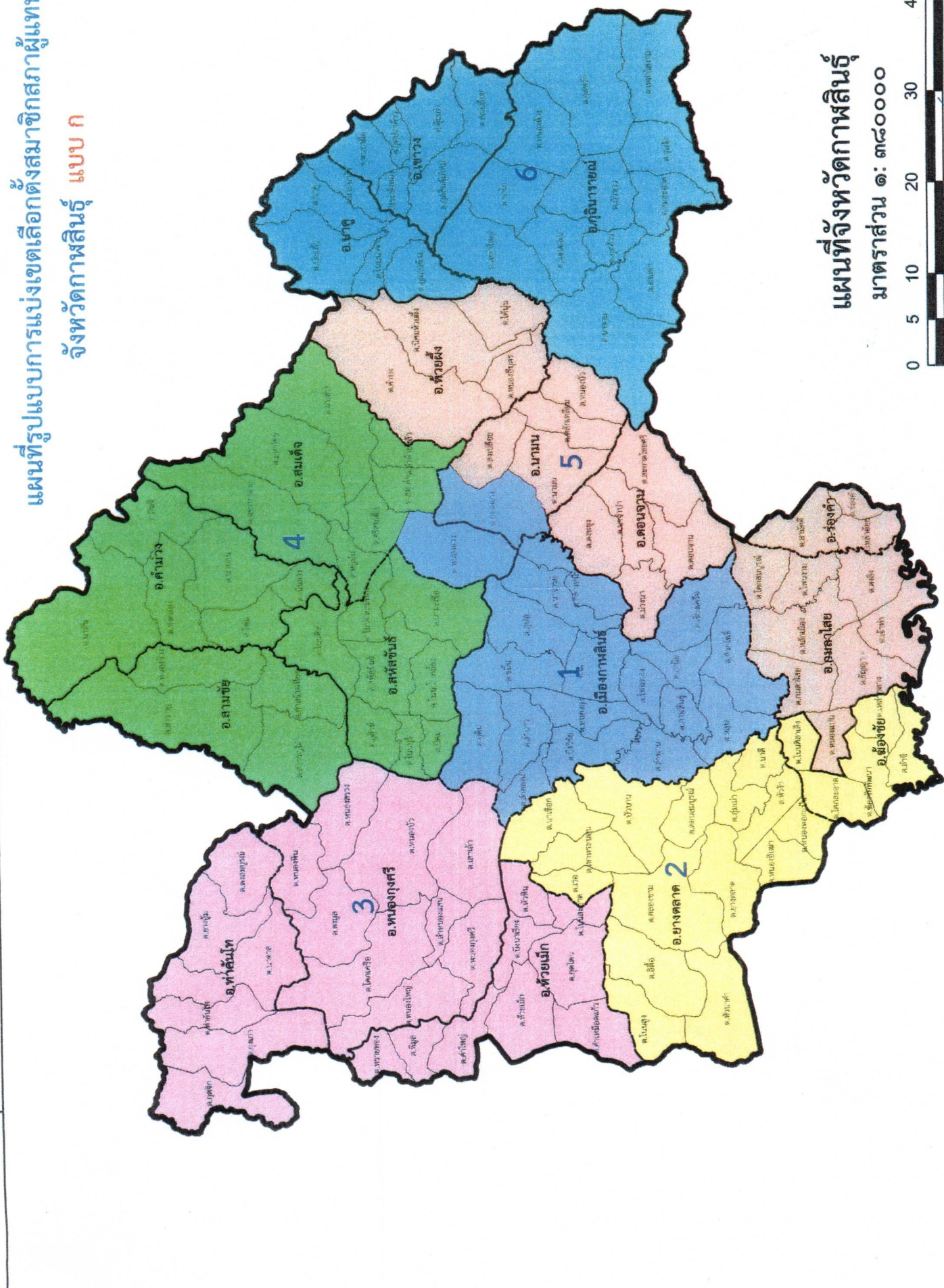
จำนวนราษฎรทั้งหมด 971,141 คน

จำนวนเฉลี่ยราษฎรต่อสมาชิกสภาผู้แทนราษฎร 1 คน ในจังหวัดกาฬสินธุ์ เท่ากับ 161,856 คน

เขตเลือกตั้งที่	พื้นที่ประกอบด้วย	จำนวนราษฎร ในเขตเลือกตั้ง (คน)	ผลต่างจากจำนวน เฉลี่ยราษฎร ต่อ ส.ส. 1 คน ในจังหวัด	คิดเป็นร้อยละ (ทศนิยม 2 ตำแหน่ง)	หมายเหตุ
1	1. อ.เมืองกาฬสินธุ์	143,998	- 634	- 0.39	
	2. อ.สมเด็จ (เฉพาะ ต.หนองแวง)	10,174			
	3. อ.นามน (เฉพาะ ต.ยอดแกง)	8,318			
	รวม	162,490			
2	1. อ.ยางตลาด	126,824	8,500	5.25	
	2. อ.ฆ้องชัย	26,532			
	รวม	153,356			
3	1. อ.หนองกุงศรี	65,205	8,273	5.11	
	2. อ.ห้วยเม็ก	50,563			
	3. อ.ท่าคันโท	37,815			
	รวม	153,583			
4	1. อ.สมเด็จ (ยกเว้น ต.หนองแวง)	51,481	6,135	3.79	
	2. อ.สหัสขันธ์	42,482			
	3. อ.สามชัย	25,347			
	4. อ.คำม่วง	48,681			
	รวม	167,991			
5	1. อ.ห้วยผึ้ง	30,087	6,743	4.17	
	2. อ.นามน (ยกเว้น ต.ยอดแกง)	28,047			
	3. อ.ดอนจาน	26,035			
	4. อ.ร่องคำ	16,423			
	5. อ.กมลาไสย	68,007			
	รวม	168,599			
6	1. อ.กุฉินารายณ์	100,666	3,266	2.02	
	2. อ.เขาวง	33,613			
	3. อ.นาคู	30,843			
	รวม	165,122			
รวมทั้งสิ้น		971,141			

หมายเหตุ มีพื้นที่ติดต่อกัน มีความสะดวกในการคมนาคมระหว่างกัน และจำนวนราษฎรแต่ละเขตเลือกตั้งใกล้เคียงกัน

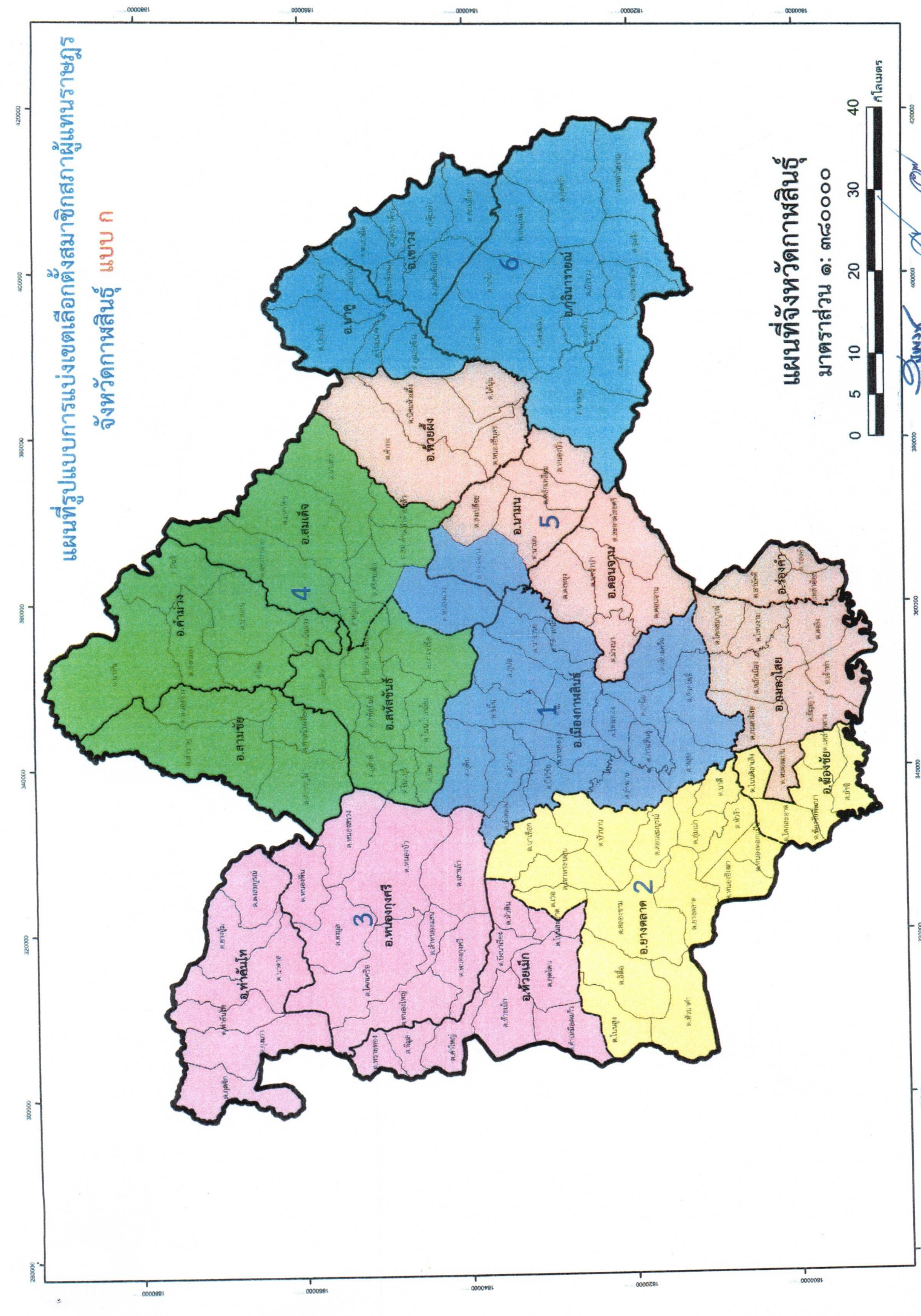
แผนที่รูปแบบการแบ่งเขตเลือกตั้งสมาชิกสภาผู้แทนราษฎร
จังหวัดกาฬสินธุ์ แบบ ก



แผนที่จังหวัดกาฬสินธุ์
มาตราส่วน ๑: ๓๕๐๐๐๐



Signature and official stamp of the Provincial Election Committee.




จำนวนราษฎรในแต่ละเขตเลือกตั้งของจังหวัดกาฬสินธุ์

จำนวนราษฎรทั้งหมด 971,141 คน

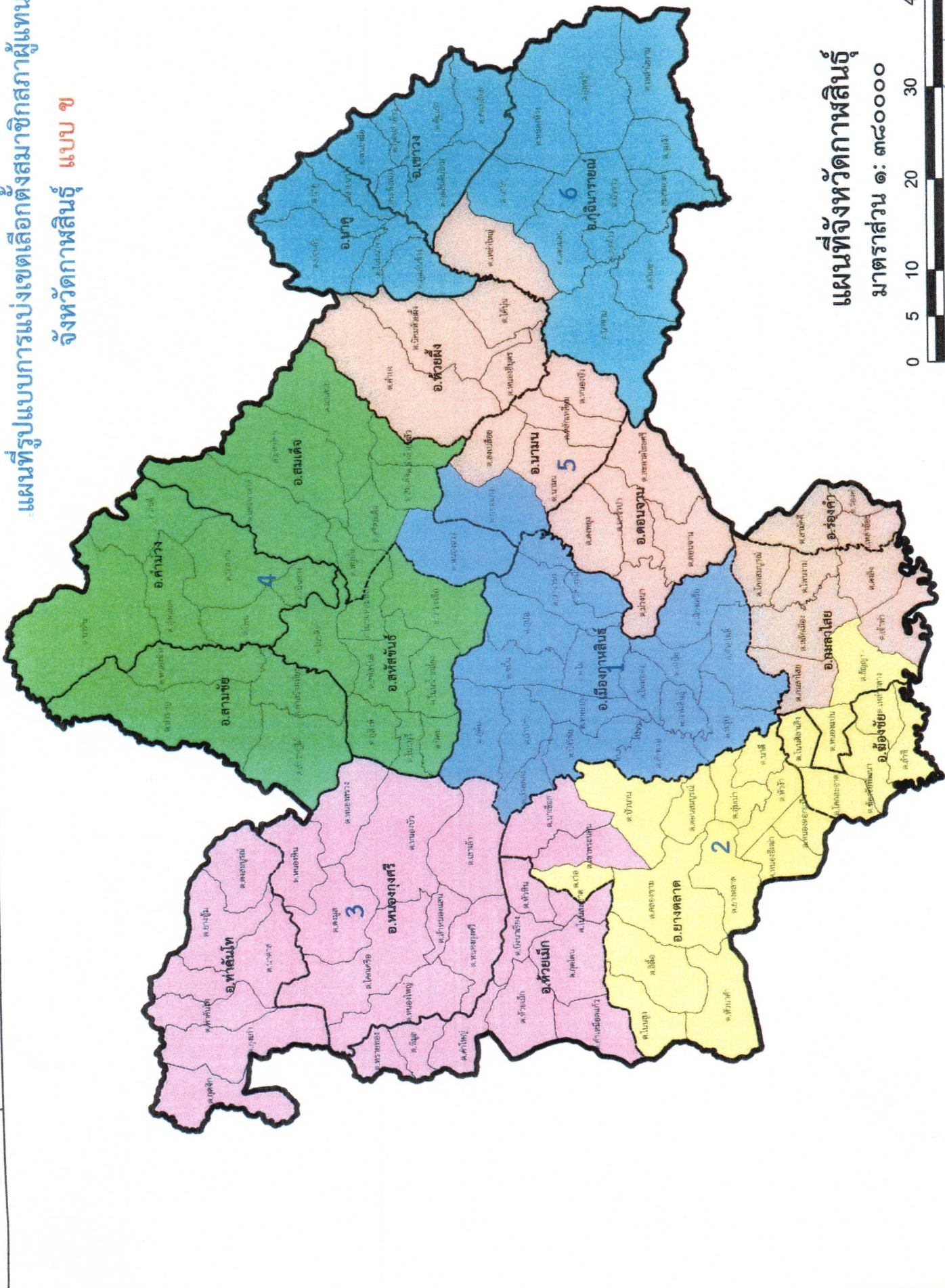
จำนวนเฉลี่ยราษฎรต่อสมาชิกสภาผู้แทนราษฎร 1 คน ในจังหวัดกาฬสินธุ์ เท่ากับ 161,856 คน

เขตเลือกตั้งที่	พื้นที่ประกอบด้วย	จำนวนราษฎร ในเขตเลือกตั้ง (คน)	ผลต่างจากจำนวน เฉลี่ยราษฎร ต่อ ส.ส. 1 คน ในจังหวัด	คิดเป็นร้อยละ (ทศนิยม 2 ตำแหน่ง)	หมายเหตุ
1	1. อ.เมืองกาฬสินธุ์	143,998	- 634	- 0.39	
	2. อ.สมเด็จ (เฉพาะ ต.หนองแวง)	10,174			
	3. อ.นามน (เฉพาะ ต.ยอดแกง)	8,318			
	รวม	162,490			
2	1. อ.ยางตลาด (ยกเว้น ต.เขาพระนอน และ ต.นาเชือก)	113,416	5,479	3.39	
	2. อ.ห้วยซัย	26,532			
	3. อ.กมลาไสย (เฉพาะ ต.หนองแปน และ ต.ชัยภูยา)	16,429			
	รวม	156,377			
3	1. อ.หนองกุงศรี	65,205	- 5,135	- 3.17	
	2. อ.ห้วยเม็ก	50,563			
	3. อ.ท่าคันโท	37,815			
	อ.ยางตลาด (เฉพาะ ต.เขาพระนอน และ ต.นาเชือก)	13,408			
	รวม	166,991			
4	1. อ.สมเด็จ (ยกเว้น ต.หนองแวง)	51,481	- 6,135	- 3.79	
	2. อ.สหัสขันธ์	42,482			
	3. อ.สามชัย	25,347			
	4. อ.คำม่วง	48,681			
	รวม	167,991			
5	1. อ.ห้วยผึ้ง	30,087	2,529	1.56	
	2. อ.นามน (ยกเว้น ต.ยอดแกง)	28,047			
	3. อ.ดอนจาน	26,035			
	4. อ.ร่องคำ	16,423			
	5. อ.กมลาไสย (ยกเว้น ต.หนองแปน และ ต.ชัยภูยา)	51,578			
	6. อ.กุฉินารายณ์ (เฉพาะ ต.เหล่าใหญ่)	7,157			
	รวม	159,327			
6	1. อ.กุฉินารายณ์ (ยกเว้น ต.เหล่าใหญ่)	93,509	3,891	2.40	
	2. อ.เขาวง	33,613			
	3. อ.นาคู	30,843			
	รวม	157,965			
รวมทั้งสิ้น		971,141			

หมายเหตุ มีพื้นที่ติดต่อกัน มีความสะดวกในการคมนาคมระหว่างกัน และจำนวนราษฎรแต่ละเขตเลือกตั้งใกล้เคียงกัน



แผนที่รูปแบบการแบ่งเขตเลือกตั้งสมาชิกสภาผู้แทนราษฎร จังหวัดกาฬสินธุ์ แบบ ข



แผนที่จังหวัดกาฬสินธุ์
มาตราส่วน ๑: ๓๘๐๐๐๐

0 5 10 20 30 40 กิโลเมตร

290000 300000 310000 320000 330000 340000 350000 360000 370000 380000 390000 400000 410000 420000

1840000 1860000 1880000 1900000 1920000 1940000 1960000 1980000

Signature: *[Handwritten Signature]*


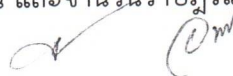
จำนวนราษฎรในแต่ละเขตเลือกตั้งของจังหวัดกาฬสินธุ์

จำนวนราษฎรทั้งหมด 971,141 คน

จำนวนเฉลี่ยราษฎรต่อสมาชิกสภาผู้แทนราษฎร 1 คน ในจังหวัดกาฬสินธุ์ เท่ากับ 161,856 คน

เขตเลือกตั้งที่	พื้นที่ประกอบด้วย	จำนวนราษฎรในเขตเลือกตั้ง (คน)	ผลต่างจากจำนวนเฉลี่ยราษฎรต่อ ส.ส.1 คน ในจังหวัด	คิดเป็นร้อยละ (ทศนิยม 2 ตำแหน่ง)	หมายเหตุ
1	1. อ.เมืองกาฬสินธุ์	143,998	- 634	- 0.39	
	2. อ.สมเด็จ (เฉพาะ ต.หนองแวง)	10,174			
	3. อ.นามน (เฉพาะ ต.ยอดแกง)	8,318			
	รวม	162,490			
2	1. อ.ยางตลาด (ยกเว้น ต.เว่อ และต.เขาพระนอน)	116,609	1,026	0.63	
	2. อ.ห้วยชัย	26,532			
	3. อ.กมลาไสย (เฉพาะ ต.เจ้าท่า และต.ธัญญา)	17,689			
	รวม	160,830			
3	1. อ.หนองกุงศรี	65,205	- 1,942	- 1.20	
	2. อ.ห้วยเม็ก	50,563			
	3. อ.ท่าคันโท	37,815			
	4. อ.ยางตลาด (เฉพาะ ต.เว่อ และต.เขาพระนอน)	10,215			
	รวม	163,798			
4	1. อ.สมเด็จ (ยกเว้น ต.หนองแวง)	51,481	- 6,135	- 3.79	
	2. อ.สหัสขันธ์	42,482			
	3. อ.สามชัย	25,347			
	4. อ.คำม่วง	48,681			
	รวม	167,991			
5	1. อ.ห้วยผึ้ง	30,087	3,789	2.34	
	2. อ.นามน (ยกเว้น ต.ยอดแกง)	28,047			
	3. อ.ดอนจาน	26,035			
	4. อ.ร่องคำ	16,423			
	5. อ.กมลาไสย (ยกเว้น ต.เจ้าท่า และต.ธัญญา)	50,318			
	6. อ.กุฉินารายณ์ (เฉพาะ ต.เหล่าใหญ่)	7,157			
	รวม	158,067			
6	1. อ.กุฉินารายณ์ (ยกเว้น ต.เหล่าใหญ่)	93,509	3,891	2.40	
	2. อ.เขาวง	33,613			
	3. อ.นาคู	30,843			
	รวม	157,965			
รวมทั้งสิ้น		971,141			

หมายเหตุ มีพื้นที่ติดต่อกัน มีความสะดวกในการคมนาคมระหว่างกัน และจำนวนราษฎรแต่ละเขตเลือกตั้งใกล้เคียงกัน

แบบรับฟังความคิดเห็นและข้อเสนอแนะในการแบ่งเขตเลือกตั้งของพรรคการเมือง/ประชาชนในจังหวัดกาฬสินธุ์

เขียนที่.....

วันที่ เดือน มีนาคม พ.ศ. ๒๕๖๖

ข้าพเจ้า.....หมายเลขบัตรประจำตัวประชาชน
อายุ.....ปี อยู่บ้านเลขที่.....หมู่ที่.....ตำบล.....อำเภอ.....จังหวัดกาฬสินธุ์
หมายเลขโทรศัพท์..... อาชีพ.....สถานที่ทำงาน
พร้อมได้แนบสำเนาบัตรประจำตัวประชาชนมาพร้อมนี้

ตามที่สำนักงานคณะกรรมการการเลือกตั้งประจำจังหวัดกาฬสินธุ์ ได้ประกาศรูปแบบการแบ่งเขตเลือกตั้ง
ของจังหวัดกาฬสินธุ์ เพื่อรับฟังความคิดเห็นของพรรคการเมืองและประชาชนในจังหวัดกาฬสินธุ์ โดยประกาศ ณ วันที่
๓ มีนาคม ๒๕๖๖ นั้น

ข้าพเจ้าขอแสดงความคิดเห็นหรือข้อเสนอแนะเกี่ยวกับรูปแบบการแบ่งเขตเลือกตั้งสมาชิก
สภาผู้แทนราษฎรแบบแบ่งเขตเลือกตั้ง จังหวัดกาฬสินธุ์ ดังนี้

เห็นด้วยกับรูปแบบแบ่งเขตเลือกตั้ง รูปแบบ

เหตุผล

.....
.....
.....

ไม่เห็นด้วยกับรูปแบบแบ่งเขตเลือกตั้ง รูปแบบ

เหตุผล

.....
.....
.....

ขอเสนอแนะรูปแบบแบ่งเขตเลือกตั้ง ดังนี้

.....
.....
.....
.....

(ลงชื่อ).....

(.....)

หมายเหตุ

ส่งแบบรับฟังความคิดเห็นได้ที่สำนักงานคณะกรรมการการเลือกตั้งประจำจังหวัดกาฬสินธุ์ ถนนนิรมย์ ตำบลกาฬสินธุ์
อำเภอเมืองกาฬสินธุ์ จังหวัดกาฬสินธุ์ หรือหมายเลขโทรสาร ๐ ๔๓๘๑ ๕๓๙๕ ทางไปรษณีย์อิเล็กทรอนิกส์ saraban_ksn@ect.go.th
ภายในวันที่ ๑๓ มีนาคม ๒๕๖๖
